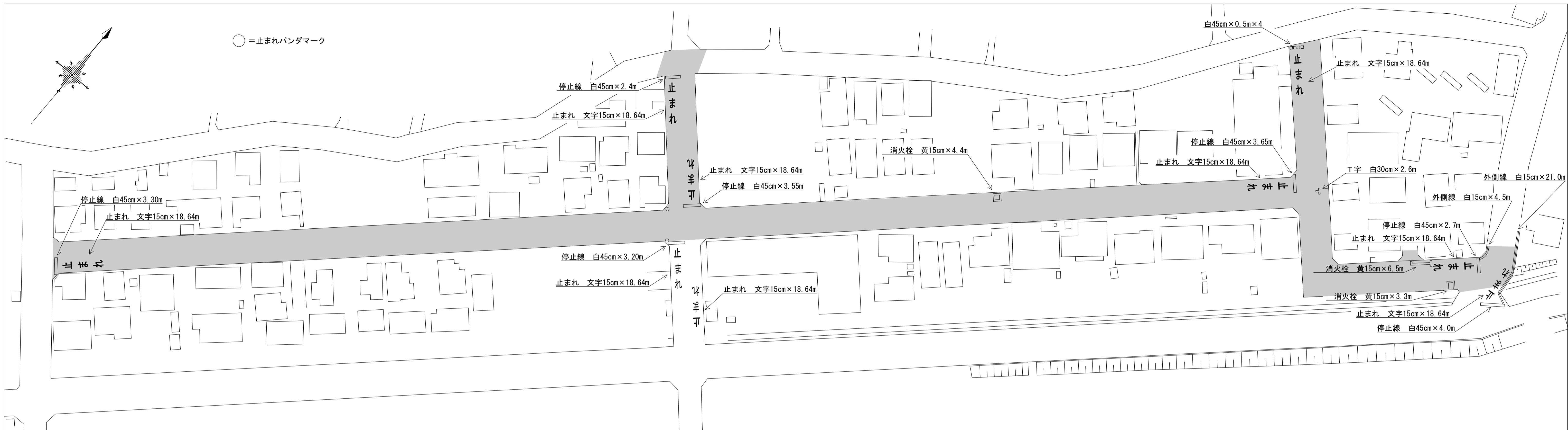



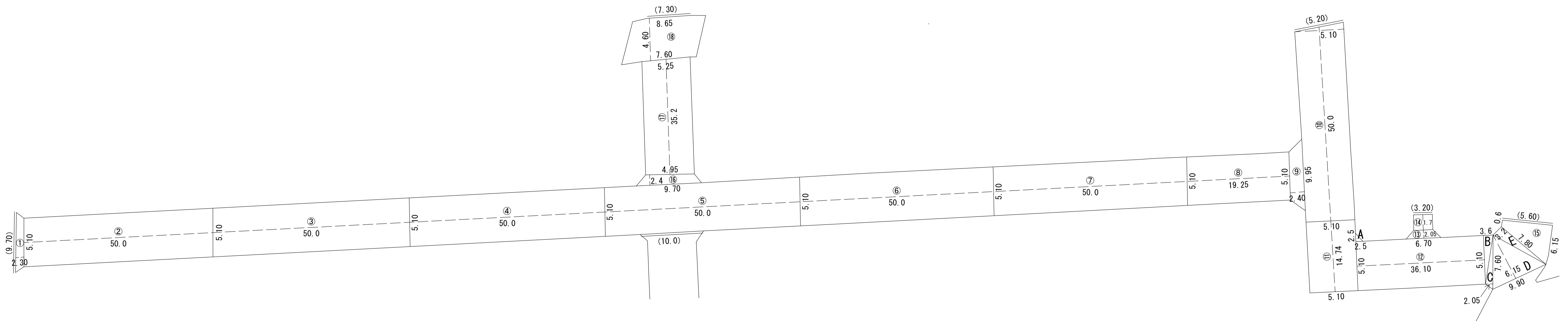
平面図



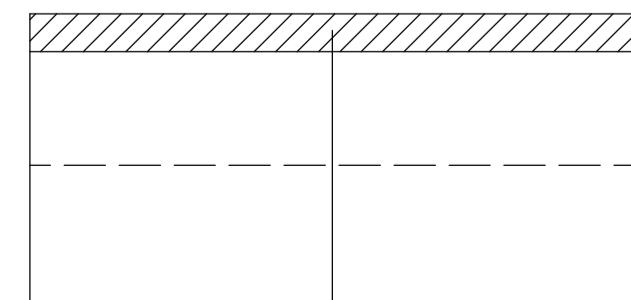
舗装範囲



詳細図



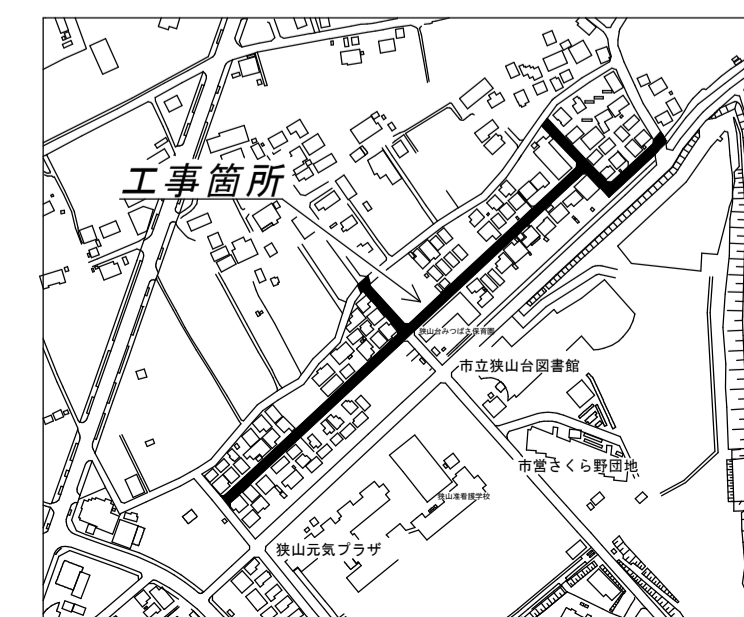
道路復旧図



再生密粒度AS t=5cm
PK-3 (転圧のみ・砂散布有)

舗装切断箇所

案内図



工事名称	市道H第12号線外4線舗装復旧工事		
工事番号	R6-B-4-2		
設計年度	令和6年度	図面番号	1枚の内 1
図面名称	平面図・詳細図・道路構成図・案内図		
	縮尺		
	図示		
狭山市上下水道部			