



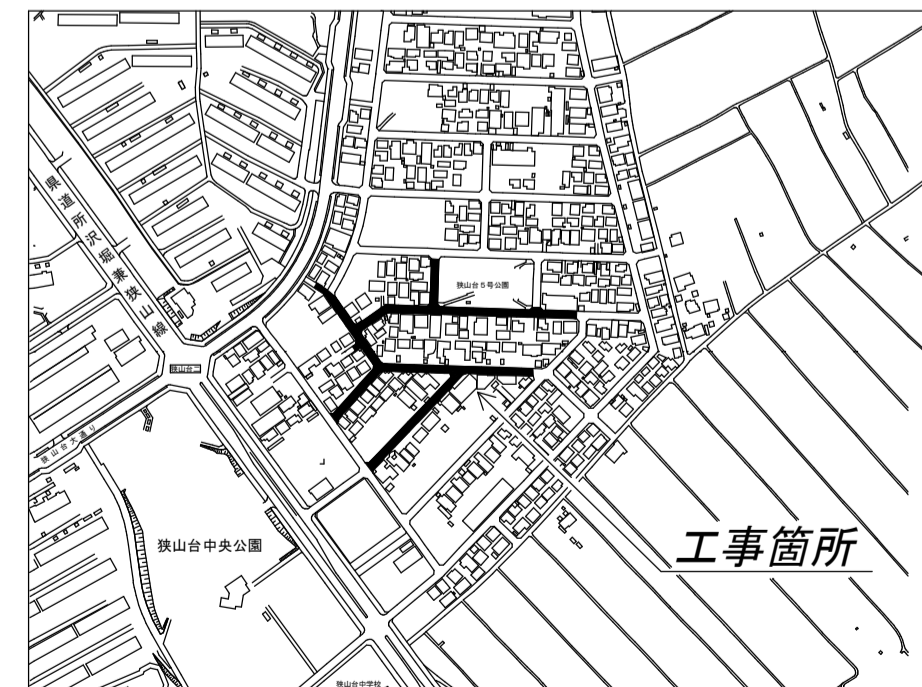
平面図



舗装範囲



案内図



工事名称	市道H第31号線外5線舗装復旧工事		
工事番号	R6-B-4-1		
設計年度	令和6年度	図面番号	2枚の内 1
図面名称	平面図・詳細図・道路構成図・案内図		
		縮尺	
		図示	
狭山市上下水道部			

