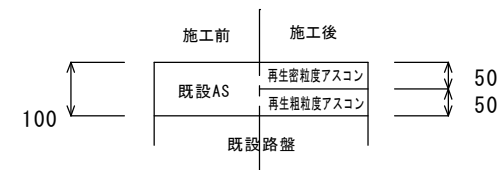
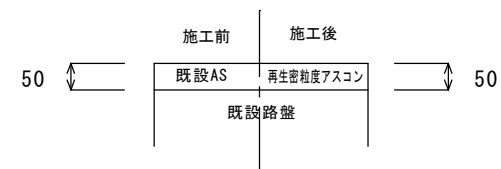


道路組成図

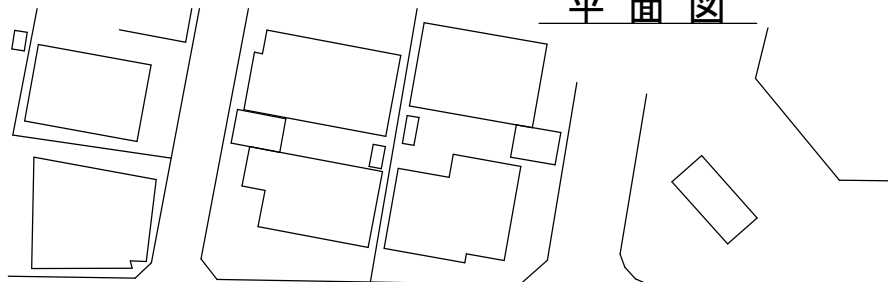
市道幹第16号線



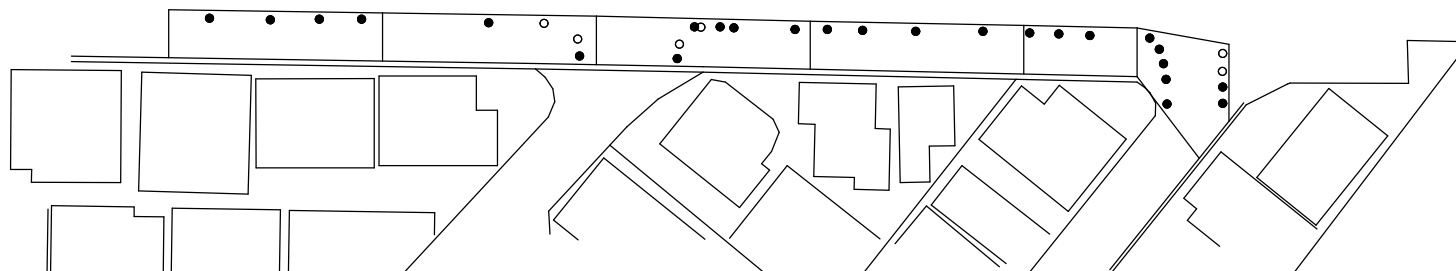
一般市道



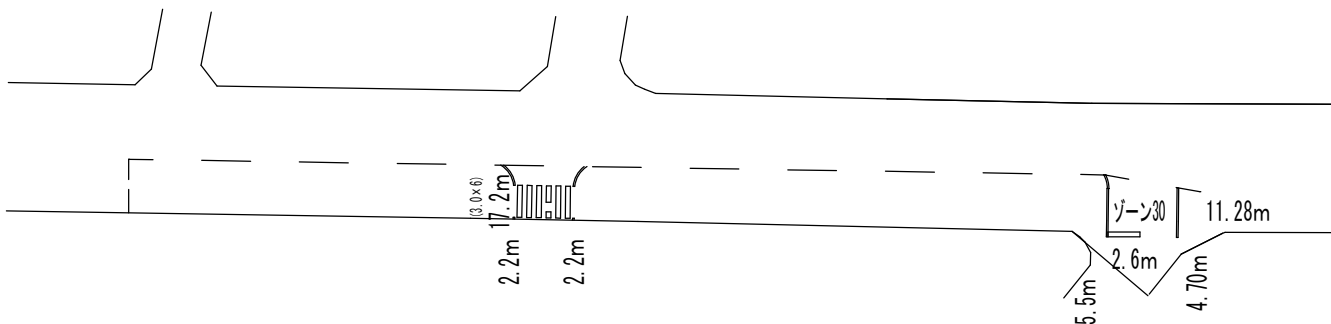
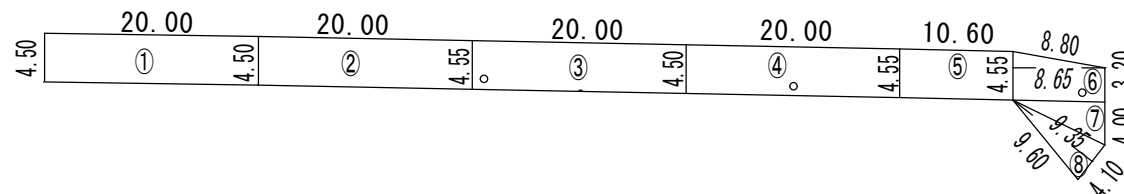
平面図



- 車線分離標（再利用）6本
- 車線分離標（材料支給）25本



求積図



工 事 名	公共下水道管改築工事に伴う舗装復旧工事（その5）		
工事箇所	狭山市大字水野 地内	年度	R 7
図 面 名	平面図・求積図・道路組成図		
縮 尺	FREE	図面番号	1 / 1
狭山市 上下水道部 下水道施設課			