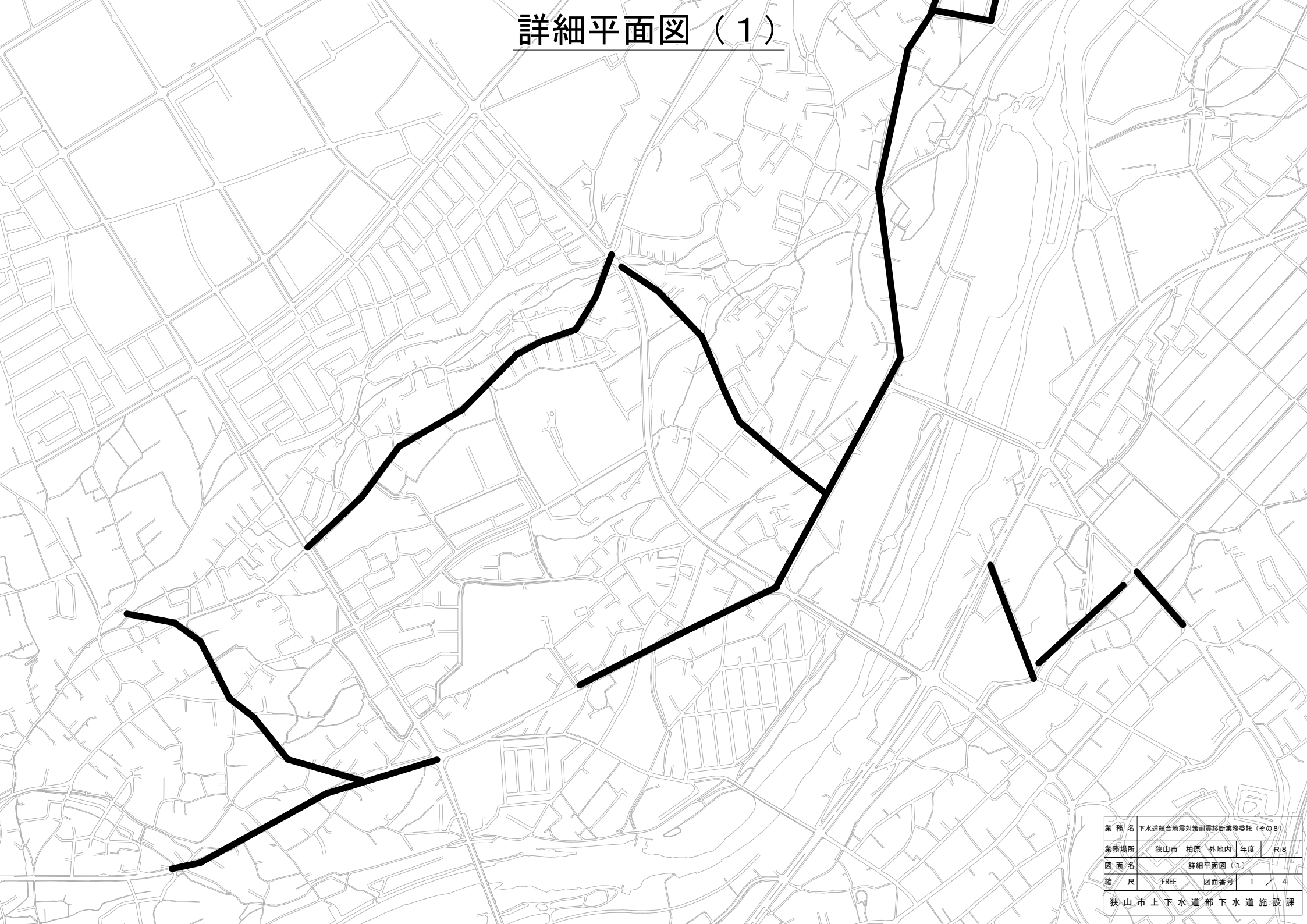
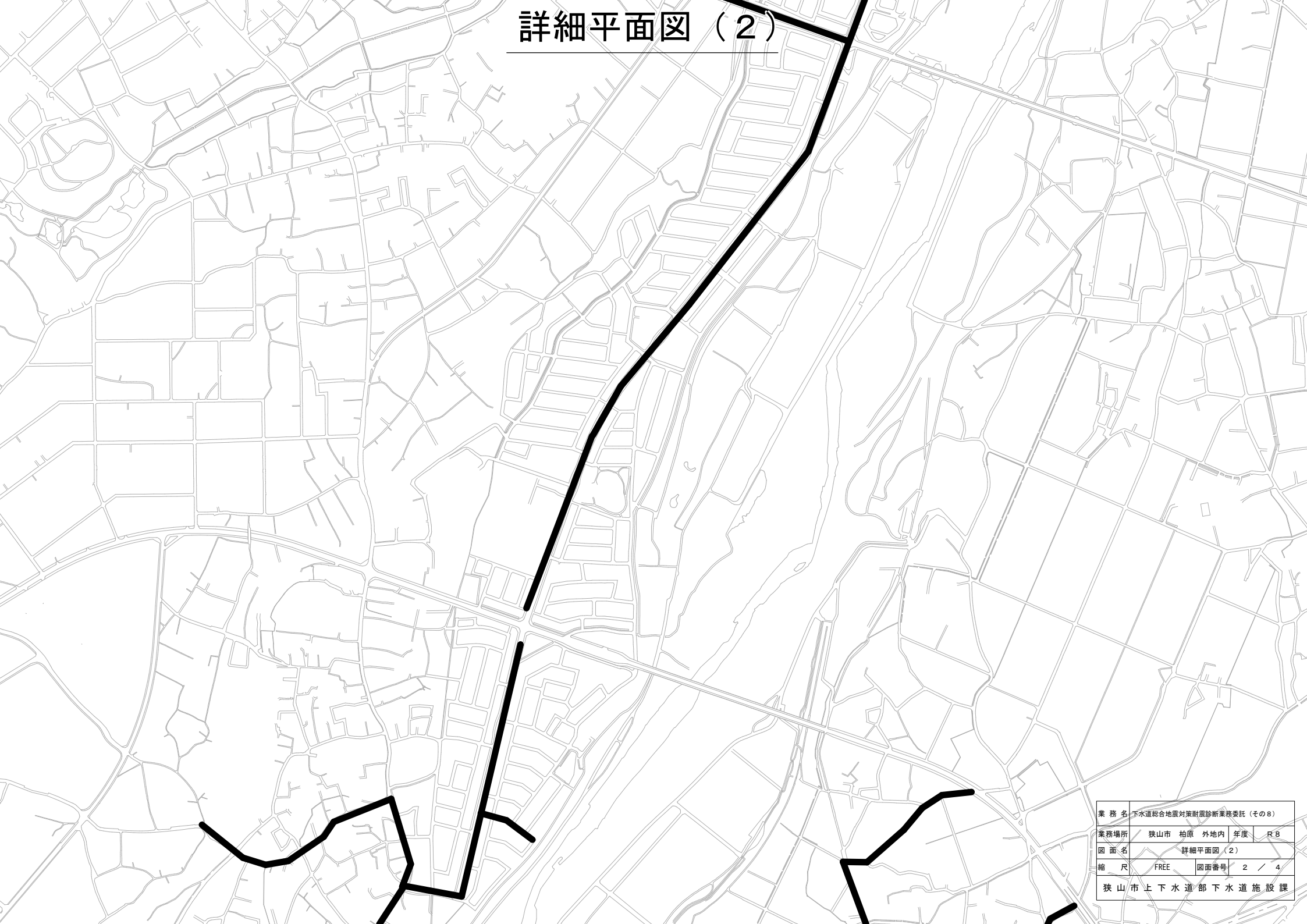


詳細平面図 (1)



業務名	下水道総合地震対策耐震診断業務委託(その8)		
業務場所	狹山市 柏原 外市内	年度	R8
図面名	詳細平面図(1)		
縮尺	FREE	図面番号	1 / 4
狹山市上下水道部下水道施設課			

詳細平面図 (2)



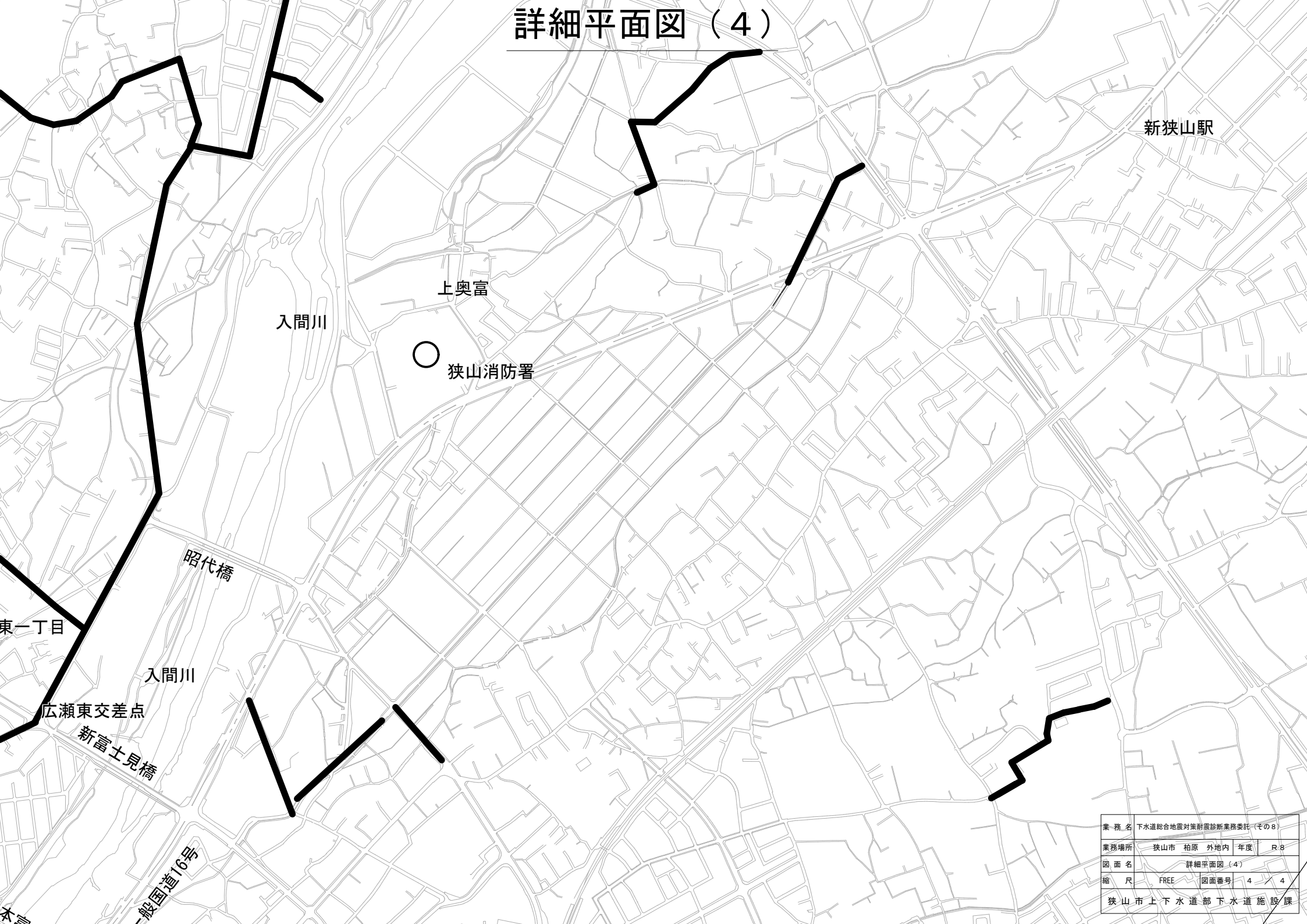
業務名	下水道総合地震対策耐震診断業務委託 (その他)				
業務場所	狭山市 柏原 外地区	年度	R 8		
図面名	詳細平面図 (2)				
縮尺	FREE	図面番号	2 / 4		
狭山市上下水道部下水道施設課					

詳細平面図 (3)



業務名	下水道総合地震対策耐震診断業務委託 (その8)		
業務場所	狭山市 柏原 外地下	年度	R.8
図面名	詳細平面図 (3)		
縮尺	FREE	図面番号	3 / 4
狭山市上下水道部下水道施設課			

詳細平面図 (4)



新狭山駅

上奥富



狭山消防署

入間川

昭代橋

入間川

広瀬東交差点

新富士見橋

一般国道16号

業務名	下水道総合地震対策耐震診断業務委託(その他)		
業務場所	狭山市 枳原 外内地内	年度	R8
図面名	詳細平面図(4)		
縮尺	FREE	図面番号	4 / 4
狭山市上下水道部下水道施設課			