


狭山市入曽地区防災計画資料 不老川流域防災マップ


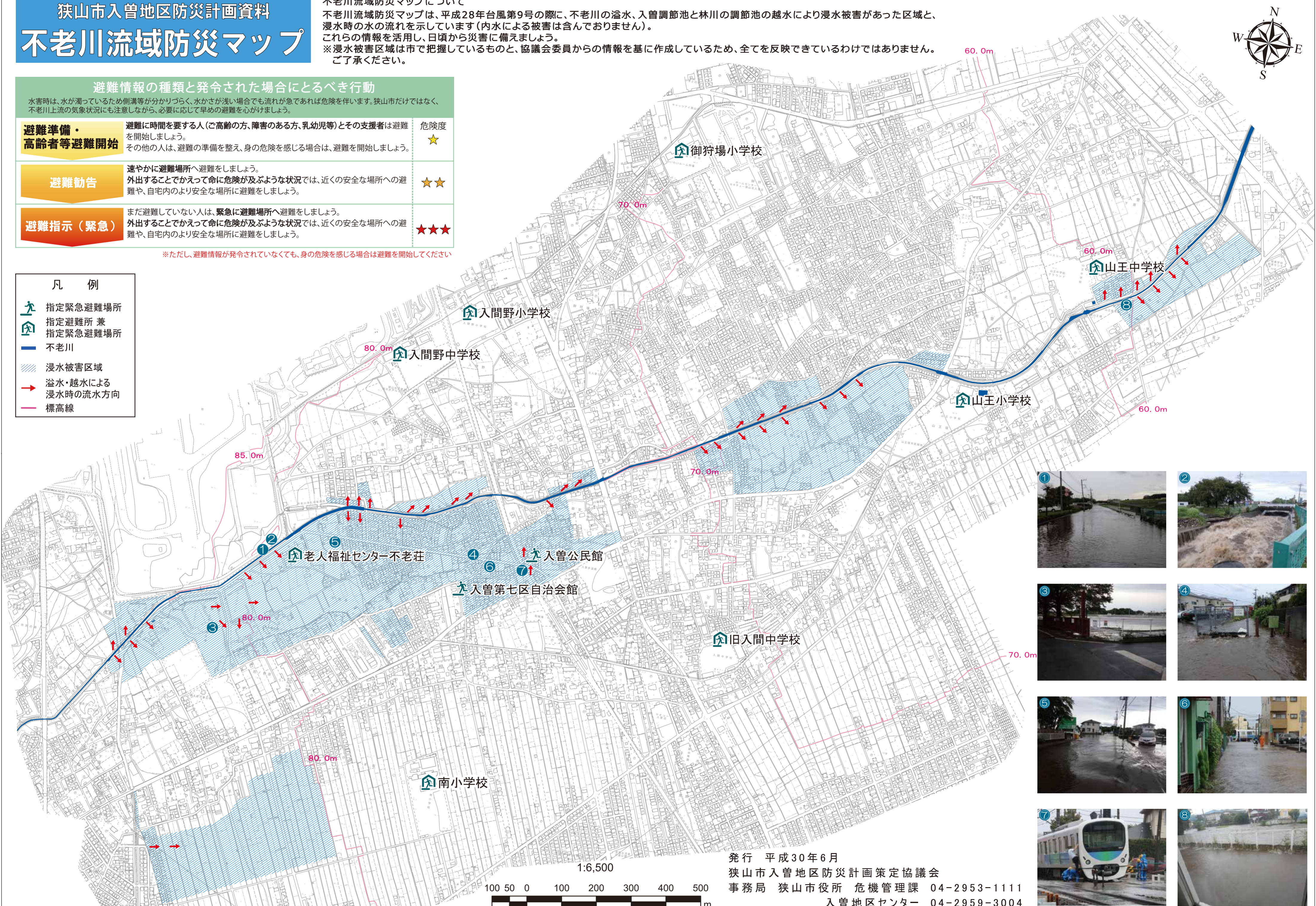
不老川流域防災マップについて
不老川流域防災マップは、平成28年台風第9号の際に、不老川の溢水、入曽調節池と林川の調節池の越水により浸水被害があった区域と、浸水時の水の流れを示しています(内水による被害は含んでおりません)。これらの情報を活用し、日頃から災害に備えましょう。
※浸水被害区域は市で把握しているものと、協議会委員からの情報を基に作成しているため、全てを反映できていない場合があります。ご了承ください。



避難情報の種類と発令された場合にとるべき行動		
避難準備・高齢者等避難開始	避難に時間を要する人(ご高齢の方、障害のある方、乳幼児等)とその支援者は避難を開始しましょう。 その他の人は、避難の準備を整え、身の危険を感じる場合は、避難を開始しましょう。	危険度 ★
避難勧告	速やかに避難場所へ避難をしましょう。 外出することで命に危険が及ぶような状況では、近くの安全な場所への避難や、自宅内より安全な場所に避難をしましょう。	★★
避難指示(緊急)	まだ避難していない人は、緊急に避難場所へ避難をしましょう。 外出することで命に危険が及ぶような状況では、近くの安全な場所への避難や、自宅内より安全な場所に避難をしましょう。	★★★

※ただし、避難情報が発令されていなくても、身の危険を感じる場合は避難を開始してください

- 凡 例
- 指定緊急避難場所
 - 指定避難所兼指定緊急避難場所
 - 不老川
 - 浸水被害区域
 - 溢水・越水による浸水時の流水方向
 - 標高線



発行 平成30年6月
狭山市入曽地区防災計画策定協議会
事務局 狭山市役所 危機管理課 04-2953-1111
入曽地区センター 04-2959-3004