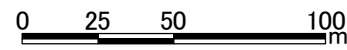
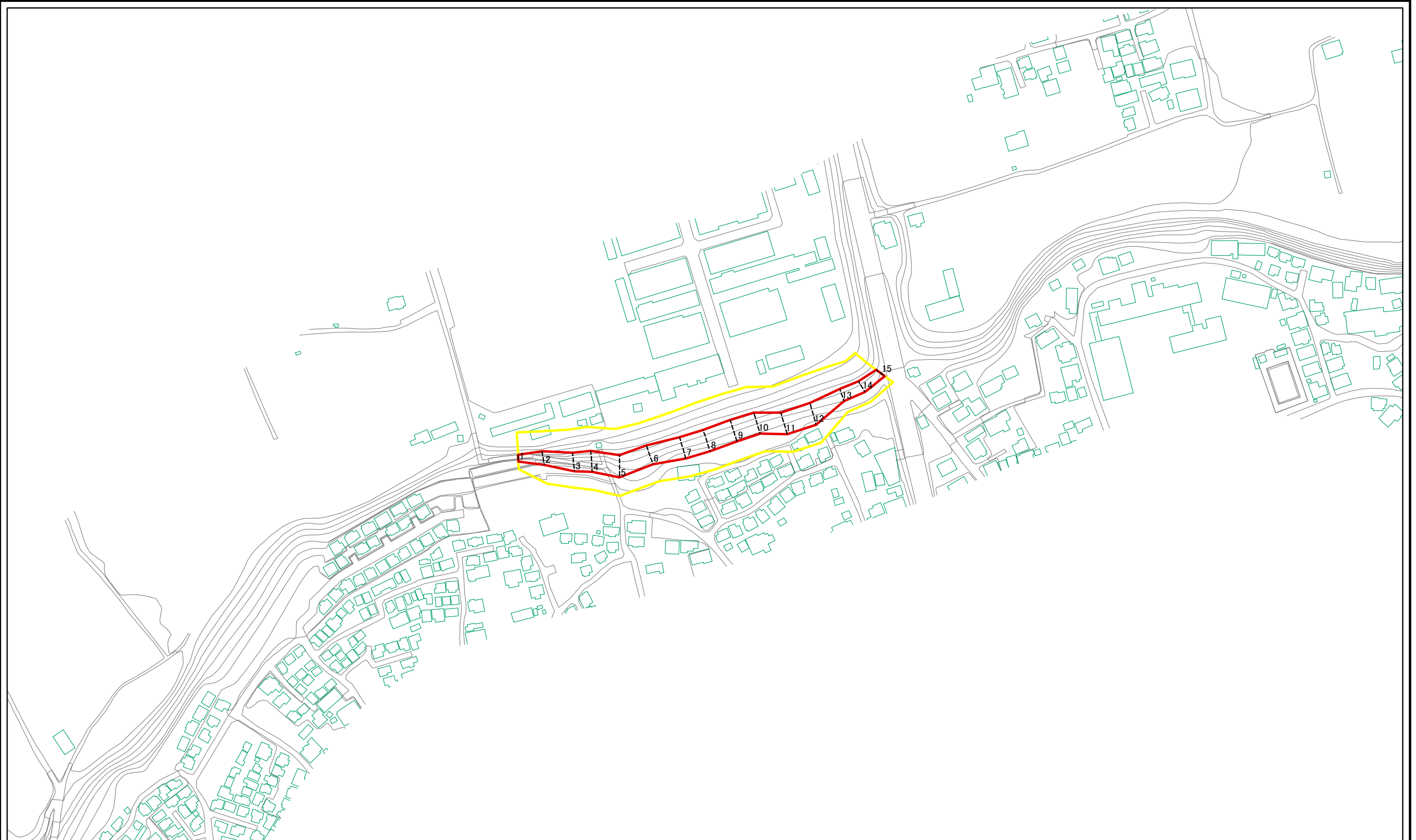




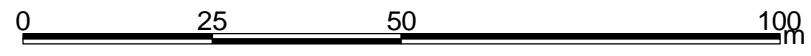
# 土砂災害警戒区域等の指定の公示に係る図書(その2)



図中の数字は横断測線番号を示す

<b>様式-2(急)</b> 土砂災害警戒区域・土砂災害特別警戒区域 区域図(その1)	土砂災害防止法施行令第二条の基準に該当する区域		N 縮尺 1:2,500	自然現象の種類	急傾斜地の崩壊	箇所番号	11103-Ⅲ-0001-2
	土砂災害防止法施行令第三条の基準に該当する区域			告示番号		箇所名	笹井-5
	それ以外の区域			告示年月日		所在地	埼玉県狭山市笹井2丁目外

# 土砂災害警戒区域等の指定の公示に係る図書(その2-1)



図中の数字は横断測線番号を示す

<b>様式-2-1(急)</b> <b>土砂災害警戒区域・土砂災害特別警戒区域</b> <b>区域図(その2)</b>	土砂災害防止法施行令第二条の基準に該当する区域		N 縮尺 1:1,000	自然現象の種類	急傾斜地の崩壊	箇所番号	11103-Ⅲ-0001-2
	土砂災害防止法施行令第三条の基準に該当する区域			告示番号		箇所名	笹井-5
	土砂等の(移動)高さが1m以下の場合、土砂等の移動による力が100kN/mを超える区域			告示年月日		所在地	埼玉県狭山市笹井2丁目外
	土砂等の堆積の高さが3mを超える区域						
	それ以外の区域						