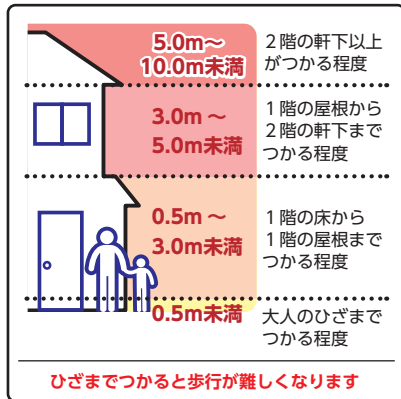


# ハザードマップの見方

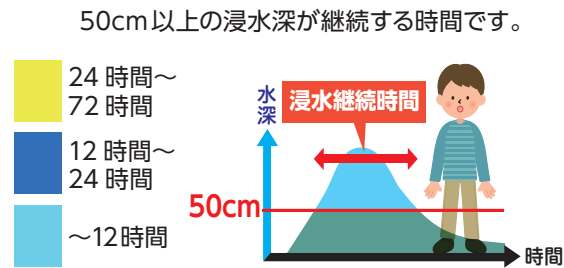
この水害ハザードマップは、埼玉県が令和2年5月に公表した「荒川水系入間川流域洪水浸水想定区域図・水害リスク情報図」(入間川) 及び「荒川水系新河岸川流域洪水浸水想定区域図・水害リスク情報図」(不老川) をもとに作成しました。ここでの洪水浸水想定区域は、概ね1000年に一度の大雨(想定最大規模の降雨)を想定したときの浸水範囲と最大浸水深を示しています。万が一のために、自宅の位置と周辺のリスクを確認しましょう。

## 浸水の深さの目安



洪水によって浸水のおそれがある区域です。想定される浸水の深さによって浸水深を色分けし、浸水区域を示しています。

## 浸水継続時間とは (P.27-28)



## 土砂災害警戒区域等とは

### 土砂災害警戒区域

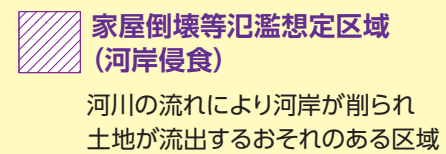
『土砂災害が発生した場合に、住民等の生命又は身体に危害が生じるおそれがあると認められる区域』であり、危険の周知、警戒避難体制の整備が行われます。

### 土砂災害特別警戒区域

『土砂災害が発生した場合に建築物に損害が生じ、住民等の生命又は身体に著しい危害が生じる恐れのある区域』であり、特定の開発行為に対する許可制や、建築物の構造規制などが行われます。

## 家屋倒壊等氾濫想定区域(河岸侵食)とは

洪水時に家屋の倒壊・流出のおそれがある範囲です。



## 避難所等について

浸水の深さが自宅の高さ以上、家屋倒壊等氾濫想定区域、浸水継続時間が長い区域のいずれかに該当する場合は、早期の水平避難(立退き避難)が必要な区域です。狭山市で指定されている避難所等を確認し、早めに避難しましょう。開設状況など狭山市からの情報については「災害時の情報について(P.30)」を確認してください。

### 指定避難所

災害の危険性から避難した住民が一時的に滞在するための施設です。

### 指定緊急避難場所

災害が発生した場合、または発生のおそれがある場合に、その危険から逃れるための避難場所です。

× 洪水・内水氾濫時に使用しない避難所等を示しています。

※福祉避難所は、指定避難所等では避難生活に支障をきたす高齢者や障害のある人などが避難する二次的避難所であることから、直接避難することはできません。

### 水位観測所

河川や水路の水位を計測している箇所です。

### アンダーパス

交差する鉄道や道路などの下を通過するため周辺の地面より低くなっている道路です。災害時は水没する可能性が高いため通行は危険です。

水害の場合、がけや増水した河川付近の避難所等は開設されない場合があります。その時の状況に応じて、狭山市が開設する避難所等をご活用ください。



## 避難所等一覧

地区名	No.	施設・場所名	住所	想定される浸水の深さ ※洪水、内水氾濫で使用しない避難所等は浸水の深さを表示していません	指定緊急避難場所			指定避難所
					洪水	がけ崩れ	内水氾濫	風水害
入間川	1	入間川小学校	鶴ノ木5-9	—	風水害以外の災害時に開設します			
	2	入間川東小学校	入間川2-7-23	浸水しない	●	●	●	●
	3	富士見小学校	中央4-17-1	浸水しない	●	●	●	●
	4	入間川中学校	鶴ノ木6-46	—	風水害以外の災害時に開設します			
	5	中央中学校	入間川1752-1	浸水しない	●	●	●	●
	6	コミュニティセンター	入間川4-16-4	浸水しない	●	●	●	●
	7	県立狭山工業高等学校	富士見2-5-1	浸水しない	●	●	●	●
	8	県立狭山経済高等学校	稲荷山2-6-1	浸水しない	●	●	●	●
	9	中央公民館	入間川1-3-1	—	×	●	×	×
	10	新狭山小学校	入間川1108	浸水しない	●	●	●	●
	11	武道館(令和4年度指定予定)	入間川4-18-21	浸水しない	●	●	●	●
入曽	12	入間野小学校	大字北入曽980	浸水しない	●	●	●	●
	13	南小学校	大字水野815-1	0.5m未満	●	●	●	●
	14	山王小学校	大字南入曽55	0.5~1.0m未満	●(一部利用不可)	●	●	●(一部利用不可)
	15	御狩場小学校	大字北入曽755-4	浸水しない	●	●	●	●
	16	入間野中学校	大字北入曽1028-1	浸水しない	●	●	●	●
	17	山王中学校	大字南入曽157	0.5m未満	●	●	●	●
	18	老人福祉センター不老荘	大字南入曽737-1	—	×	●	×	×
	19	狭山体育園	大字水野632	—	風水害以外の災害時に開設します			
	20	入曽第七区自治会館	大字南入曽879-12	0.5m未満	●(一部利用不可)	×	●	×
	21	水野公民館	大字水野891-4	浸水しない	●	×	●	×
	22	入曽地域交流センター	大字南入曽428-3	0.5m~1.0m未満	●(一部利用不可)	●	●	×
堀兼	23	堀兼小学校	大字堀兼1234	浸水しない	●	●	●	●
	24	堀兼中学校	大字堀兼1237	浸水しない	●	●	●	●
	25	老人福祉センター寿荘	大字加佐志513-2	浸水しない	●	●	●	●
奥富	26	奥富小学校	大字下奥富1019	0.5m未満	●	●	●	●
	27	サンパーク奥富	大字下奥富2552-1	—	×	●	×	×
	28	県立狭山清陵高等学校	大字上奥富34	浸水しない	●	●	●	●
柏原	29	柏原小学校	柏原1141	—	風水害以外の災害時に開設します			
	30	柏原中学校	柏原2520-11	0.5m未満	●	●	●	●
	31	老人福祉センター宝荘	柏原612	浸水しない	●	●	●	●
	32	智光山公園	柏原561	—	風水害以外の災害時に開設します			
	33	柏原公民館	柏原1154	—	×	●	×	×
	34	市民総合体育館	柏原555	浸水しない	●	×	●	×
	35	緑の相談所	柏原622	—	×	×	×	●
水富	36	広瀬小学校	広瀬東4-4-1	0.5m未満	●	●	●	●
	37	水富小学校	根岸2-22-1	浸水しない	●	●	●	●
	38	笹井小学校	大字笹井1700	浸水しない	●	●	●	●
	39	西中学校	広瀬東3-23-1	—	風水害以外の災害時に開設します			
	40	県立狭山緑陽高等学校	広瀬東4-3-1	0.5m未満	●	●	●	●
	41	水富公民館	根岸2-17-13	—	×	●	×	×
	42	広瀬公民館	広瀬東3-34-1	—	×	●	×	×
	43	日生さやま台集会所	広瀬台1-22-1	浸水しない	●	●	●	×
新狭山	44	新狭山公園	新狭山1-4	—	風水害以外の災害時に開設します			
	45	三ツ木公園	新狭山3-3	—	風水害以外の災害時に開設します			
	46	中原公園	新狭山2-13-1	—	風水害以外の災害時に開設します			
狭山台	47	本田技研体育館	新狭山1-10-1	浸水しない	●	●	●	●
	48	狭山元気プラザ	狭山台1-21	浸水しない	●	●	●	●
	49	狭山台小学校	狭山台4-25	浸水しない	●	●	●	●
	50	狭山台中学校	狭山台4-26	浸水しない	●	●	●	●
	51	狭山台中央公園	狭山台3-28	—	風水害以外の災害時に開設します			

※指定緊急避難場所・指定避難所は災害時の状況に応じて開設されます。指定緊急避難場所や指定避難所に避難する場合は、開設状況を確認してください。

(令和4年3月現在)