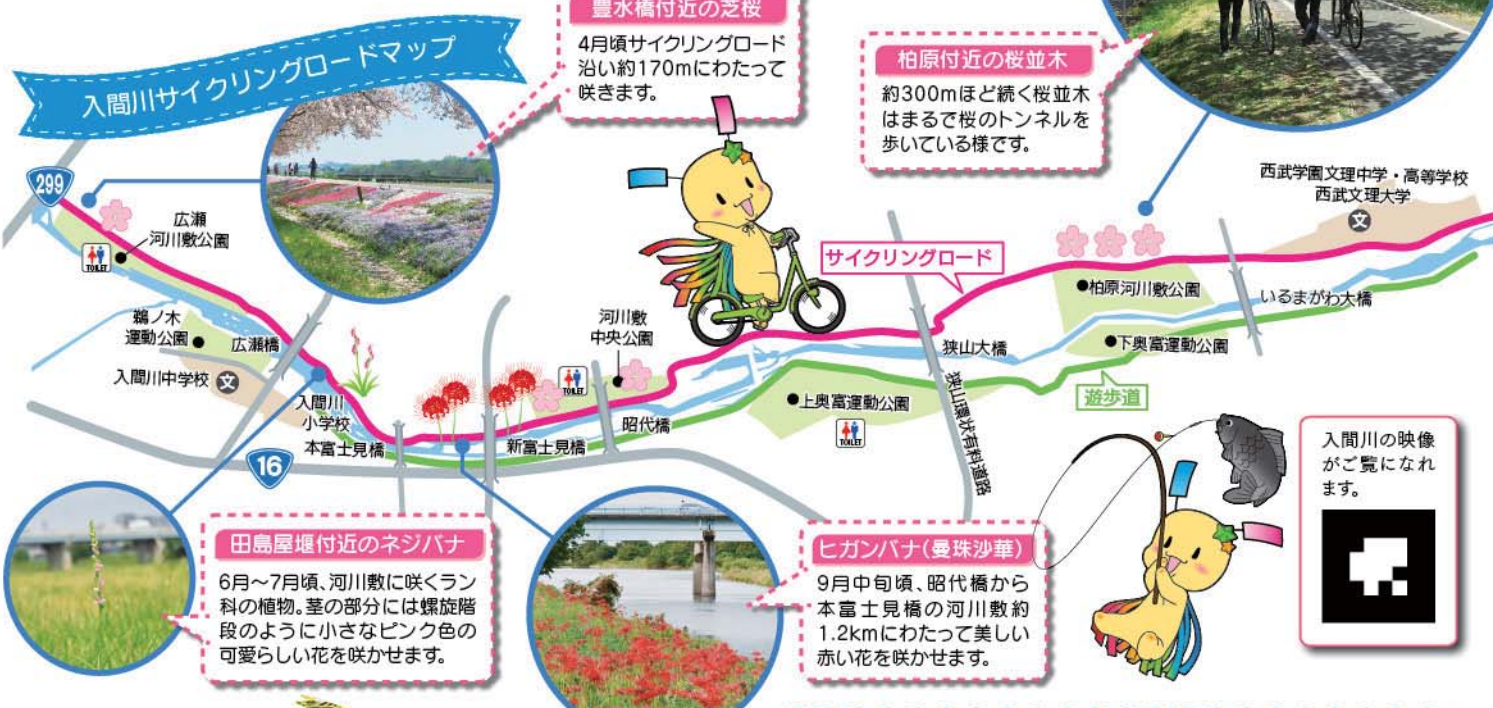


入間川 遊歩道 & サイクリングロード



入間川サイクリングロード(正式名・県道川越狭山自転車道)は、入間川に沿って狭山市の豊水橋から川越市の入間大橋まで続く全長約22.6Kmの自転車歩行者専用道路。奥武蔵や富士山の景観が素晴らしく、沿道には桜並木や菜の花、コスモスなどが季節ごとに見られます。公園やトイレも点在しており、子供や女性にも安心です。また対岸には遊歩道の整備も進んでおり、自然の中を手軽に散策できます。



入間川に飛来する野鳥
入間川の水辺には一年を通して多くの野鳥が訪れ、可愛い姿や鳴き声が聞こえてきます。たまには鳥たちのおしゃべりに耳を傾け、入間川の自然を感じながら、散策を楽しんでみてはいかがでしょうか？



入間川に生息する魚
入間川には、オイカワ、ウグイ、クチボソ、モロコ、フナ、コイなど多くの魚が生息しています。平成27年には埼玉県が進める、「川のまるごと再生プロジェクト」として、狭山市が取り組んできた上奥富用水堰と田島屋堰の魚道が完成し、天然の鮎が戻ってこられる環境が整いました。

入間川で釣りをお楽しみいただくには入漁料が必要です。詳しくは、入間漁業協同組合へお問い合わせください。
▼入間漁業協同組合ホームページ▼
<http://www.jupiterlink.info/irumagyokyo/>
TEL:04-2952-2271 (担当:板倉)

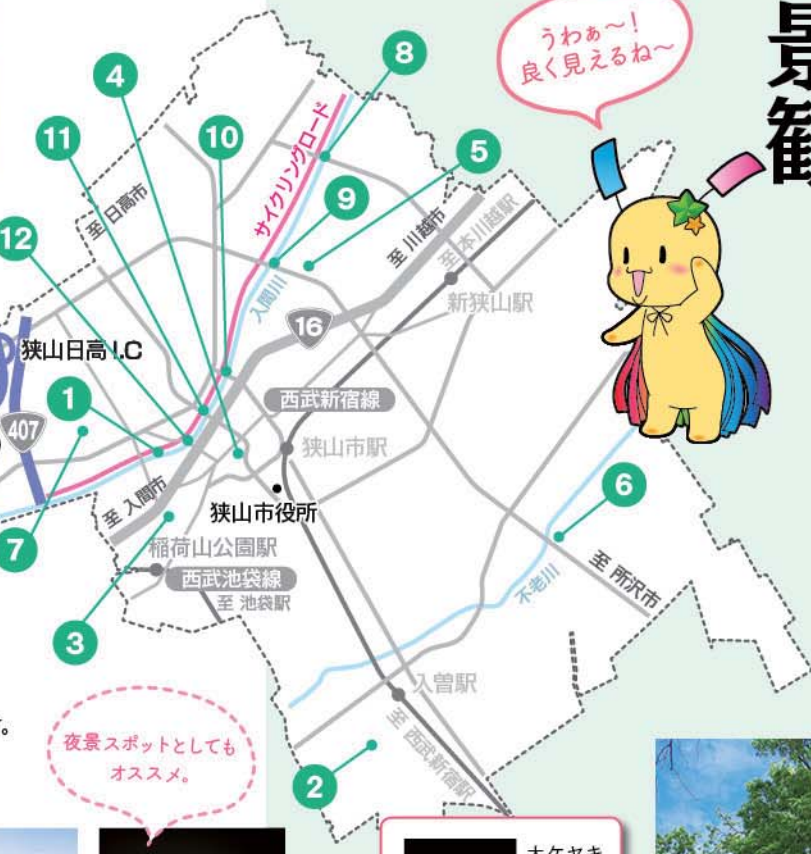
ビュースポットと景観



1 田島屋堰
明治時代に資産家の田島菊次郎氏が灌漑用水取水の為に造ったとされる堰です。
■交通:狭山市駅西口から徒歩約20分または西武バス「入間市駅」行き約5分、「下諏訪」下車徒歩約8分
■場所:P14参照



2 茶畑
西武新宿線入曾駅周辺には多くの茶畑があります。新茶の季節には鮮やかな緑の葉が一面に広がります。
■交通:入曾駅から徒歩約20分
■場所:P18参照



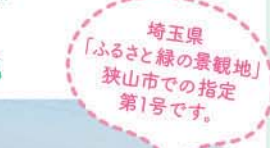
春には桜やツツジが眼下に広がる

3 稲荷山公園見晴台
空気の澄んだ日には、奥武蔵や秩父の山々が見渡せ、春には斜面に桜やカタクリ、ツツジが咲きます。
■交通:稲荷山公園駅から徒歩約10分または狭山市駅西口より西武バス「稲荷山公園駅」行き約5分「稲荷山公園入口」下車徒歩約4分 ■場所:P14参照

4 御幸2芝桜公園見晴台
春には桜と芝桜が咲き、晴れた日には秩父の山々が見渡せます。
■交通:狭山市駅西口から徒歩約8分
■場所:P14参照

5 奥富の田園風景
奥富地区には、のどかな田園風景が広がっています。近くの用水路では6月にホタルが見られ、10月下旬～11月上旬には奥富かし祭りが開催されます。
■交通:新狭山駅北口から徒歩約16分
■場所:P16参照

6 堀兼・上赤坂ふるさとの緑の景観地
狭山市南東部に広がる武蔵野の面影を残す雑木林です。オオタカの営巣も確認され豊かな自然環境が残っています。
■交通:入曾駅東口から徒歩約40分または新所沢駅東口から西武バス「本川越」行き約10分、「上赤坂」下車徒歩約20分 ■場所:P18参照



7 広瀬神社の大ケヤキ
樹齢800年を超える御神木は埼玉県指定文化財・天然記念物に指定され、地域のシンボルになっています。
■交通:狭山市駅西口から西武バス「狭山グリーンハイツ」行き、または「飯能駅北口」約8分「上広瀬」下車徒歩約4分
■場所:P10参照



8 9 10 11 12 入間川に架かる橋からの眺望
狭山市内の入間川に架かる橋からの眺望はとて美しく、晴れた日には富士山や奥多摩、秩父の山々まで良く見え、空を映して川面が青く染まります。

9 いるまがわ大橋
■交通:新狭山駅北口から徒歩約25分または新狭山駅北口から西武バス「かすみ野」行き約5分「前田」下車徒歩約3分
10 狭山大橋
■交通:新狭山駅北口から徒歩約25分または狭山市駅西口から西武バス「西武柏原ニュータウン」行き約5分「柏原南」下車徒歩約2分 ■場所:P14参照
11 昭代橋
■交通:狭山市駅西口から徒歩約12分 ■場所:P14参照
12 新富士見橋
■交通:狭山市駅西口から徒歩約13分 ■場所:P14参照
13 本富士見橋
■交通:狭山市駅西口から徒歩約17分または西武バス「入間市駅」行き約5分、「下諏訪」下車徒歩約4分 ■場所:P14参照

