

完成イメージで見る 狭山市駅西口地区の整備計画

市民の皆さんに、狭山市駅西口地区整備事業をより理解していただくために、整備計画の完成イメージを作成しました。

また、この整備区域内を歩く目線で紹介するバーチャル体験型のビデオも作成し、市役所ロビーや各公民館でテレビ放映しています。なお、事業計画概要は市の公式ホームページに掲載しています。ぜひ、ご覧ください。

市民広場 【中央図書館前上空から駅方向を見たイメージ】



ゆとりある「狭山市の顔」をつくるため、駅前広場に面して緑と共存する市民広場を設置します。また、イベントなど、さまざまな用途に活用し、人間川商店街につながる、にぎわいのある空間を創出します。

公益施設 (A街区) 【駅に向かう方向から見たイメージ】



周辺施設利用者や駅利用者のため、公共駐輪場(約1,050台)を整備します。また、商工業関連の窓口を中心とした公益施設を整備します。




商業施設 (A街区) 【駅前広場入り口から見たイメージ】



センターモールを設置した3階建の外向き店舗を整備し、将来のニーズ変化に対応可能な商業計画としています。また、配置については施設内の動線のほか、駅や公共・公益施設との動線も考慮します。


駅前広場 【駅上空から見たイメージ】



車両や歩行者が快適で機能的に利用できる駅前広場を整備します。また、市民広場をはじめ、A街区、B街区とも一体的な活用ができるように各施設を歩行者デッキで結びます。

橋上駅・東西自由通路

【霞野線から見たイメージ】



バリアフリー化された橋上駅舎や東西自由通路を駅前広場と一体的に整備し、市民の安全で便利な歩行者動線を確保します。この整備は、西武鉄道㈱と連携して進めます。

新都市機能ゾーン計画宅地

【新都市線交差点上空から見たイメージ】



周辺の環境と調和する良好な住宅地を整備します。主に、再開発事業で転出する権利者の代替地として活用を図ります。

都市計画道路

【霞野線(右)..駅上空から市民会館方面を見たイメージ】
 【上諏訪線(左)..駅上空から市役所入り口方面を見たイメージ】




駅前広場を起点とした2つの都市計画道路を整備します。(歩道3.5mを備えた幅員16mの道路)

問合せ 狭山市駅西口開発事務所 2955-0023か
 都市再生機構狭山再開発事務所へ 2955-9051

住宅と公共駐車場(A街区)

【中央図書館裏上空から見たイメージ】



市民広場に面した位置に、約60戸の住宅を整備します。周辺施設利用者や駅利用者のため、約150台収容の立体公共駐車場を整備します。



公益施設(B街区)

【駅前広場上空から見たイメージ】



公民館や子育て支援施設を中心に、駅前の特性を活かして市民のさまざまな活動を支援する複合型の公益施設を整備します。また、併せて、約350台収容の公共駐輪場を整備します。