

# 全景写真

## 入間小学校跡地の令和4年10月下旬のようす

◎引き続き、区画道路と駅前広場の整備を行っていきます



※飯能信用金庫様にご協力をいただき、屋上より撮影

◎周辺の雨水対策となる雨水浸透施設の設置工事を実施しています



※エフズホール様にご協力をいただき、屋上より撮影

## ご意見・お問い合わせ

狭山市 市街地整備課 入曽駅周辺整備担当

TEL: 04-2953-1111 (内線: 2224)

HPは  
こちら



# 入曽まちづくりだより

～いいりそうのまち 入曽～

2022年10月号 (修正版) 発行: 狭山市 市街地整備課



## 広報関連

### 事業地内に広報看板を設置

入曽駅周辺整備事業地内に広報看板を設置しました。入曽のまちが変わるようすをぜひ現場でイメージしながらご覧ください。



看板設置状況 (駅前広場事業地内)

### イメージ動画を公開しています

まちびらき後の入曽駅周辺のようすを市民の皆さまに分かりやすくお伝えるため、イメージ動画を作成しました。狭山市公式ホームページにて公開中です。ぜひご覧ください。




入曽駅東口整備イメージ

## 入曽駅(新駅舎)の実施設計の進捗状況

### 近隣説明を実施

入曽駅周辺整備事業の東西自由通路と入曽駅橋上駅舎整備について、令和4年8月24日に、狭山市宅地等の開発に関する指導要綱に基づく開発事業概要の標識を設置し、近隣関係者の方々へ事業概要の説明を実施しました。



※画像はイメージであり、設計・施工により確定します



標識設置状況 (東西自由通路事業地内)

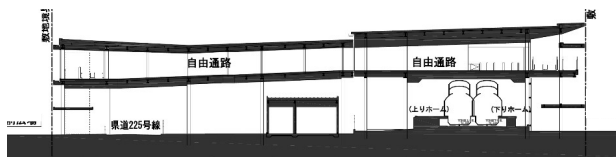


# 入曽駅(新駅舎)構内図(令和4年10月現在)

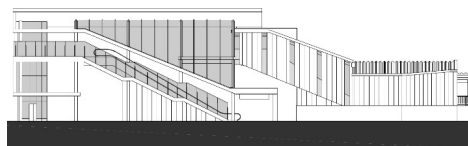
現在、市は鉄道会社と締結している協定に基づき、入曽駅(新駅舎)の実施設計を進めています。こちらでは、その建設概要を紹介します。令和4年10月現在の内容のため、今後の設計・施工により変更となる場合があります。

## ◆建設概要


工事期間(予定)：令和5年6月～令和7年3月  
(現駅舎の解体等を除く)  
建築物の階数：地上2階  
最高高さ：14.95 m  
延べ面積：1,498.08 m<sup>2</sup>



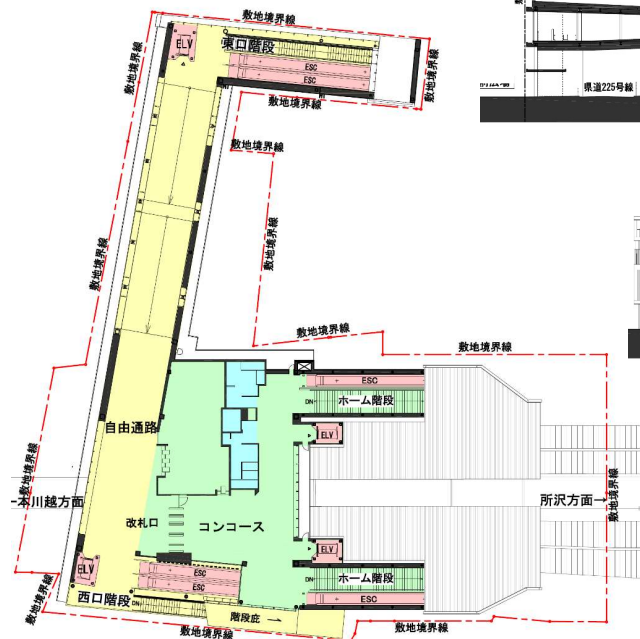
東西自由通路断面図



西側断面図



東側断面図



2階平面図

# 狭山市議会議員による現場視察を実施

令和4年9月8日に開かれた建設環境委員会において、狭山市議会議員による現場の視察が行われました。議員からは、事業を進めることに対して前向きな発言を多くいただきました。市では、今後も入曽駅周辺が抱えている問題の解決に向けて、当事業をより一層推進していきますので、市民のみならずにはご理解・ご協力をお願いします。



# 入間小学校跡地のケヤキ

## ケヤキに対する狭山市の取り組み

入間小学校跡地のケヤキの命を次世代へと確実に繋ぎ、この先もずっと入曽地区を見守る存在であり続けられるように、ケヤキの後継木の育成を進めています。令和4年9月現在、種から育った約150本の苗木が20から50センチメートル程度まで育っています。これらの後継木の希望者への配布や、周辺の公共施設などへの植樹を検討しています。



令和4年9月現在の苗木

## Q. ケヤキの苗木は一般配布されますか？

現在、配布方法等の詳細は未定ですが、育成方法などの条件をお示ししたうえで市民の方々を中心に広く希望者を募り、可能な限り多くの方々に苗木をお配りできるよう、調整を進めています。  
なお、配布方法は、狭山市公式ホームページにて公表を予定しています。

## ◇ケヤキの後継木の育成状況◇

今後もこの命を大切に育てていきます！

4月



6月



8月



9月

