

統計から見た狭山市

区分	項目	狭山市	埼玉県	単位	備考
		数値	数値		
人口・世帯	総人口	150,719	7,338,536	人	令和2年1月1日現在 県統計課「埼玉県推計人口」
	3世代家族世帯の割合	4.1	4.7	%	平成27年10月1日現在 総務省統計局「平成27年国勢調査」
	出生率	6.0	7.1	人口千対	平成30年 県保健医療政策課「埼玉県の人口動態概況」
	死亡率	10.2	9.4	人口千対	
	婚姻率	3.7	4.6	人口千対	
	離婚率	1.64	1.63	人口千対	
	平均寿命(男)	81.0	80.8	年	平成27年 厚生労働省「市区町村別生命表」
	平均寿命(女)	86.8	86.7	年	
産業・労働	総農家数	940	64,178	戸	平成27年2月1日現在 農林水産省「2015年農林業センサス」
	民営事業所数	4,751	250,834	事業所	平成28年6月1日現在 総務省・経済産業省「平成28年経済センサス-活動調査」
	従業者数	66,341	2,575,544	人	
	製造品出荷額等	1,116,309	13,507,456	百万円	平成30年 経済産業省「工業統計調査」
医療・福祉	病院の病床数	1,307.8	852.9	人口10万対	平成29年10月1日現在 県保健医療政策課「埼玉県保健統計年報」 ※看護師数は平成28年12月31日現在
	医師数	187.1	167.0	人口10万対	
	看護師数	758.8	636.8	人口10万対	
	要介護認定率	13.0	15.0	%	
教育・文化	図書館貸出冊数	5.62	5.46	冊	平成30年度 埼玉県図書館協会「令和元年度埼玉の公立図書館」
くらし	都市公園面積	6.27	6.87	m ² /人	平成28年度末現在 県公園スタジアム課「埼玉県都市公園調査」
安全	犯罪率	7.4	8.2	人口千対	平成30年12月末累計 県警察本部
	交通事故(人身事故)発生率	2.74	3.28	人口千対	平成30年 県警察本部「交通事故統計」
	出火率	2.22	2.75	件/万人	平成29年 県消防防災課「消防年報」
行政・財政	市町村内総生産(第1次産業)	2,215	114,814	百万円	平成28年度 県統計課「埼玉の市町村経済計算」
	市町村内総生産(第2次産業)	271,834	6,119,827	百万円	
	市町村内総生産(第3次産業)	349,169	16,317,507	百万円	
	経常収支比率 ^{※1}	91.4	93.9	%	平成30年度 県市町村課「平成30年度決算 市町村財政のすがた」 ※実質公債費比率は、当該年度を含む前3か年平均の値
	実質公債費比率 ^{※2}	4.0	4.8	%	

※1 比率が高いほど、財政の弾力性が失われていると考えられています

※2 その年の借入金などの返済額の大きさを、市の標準財政規模に対する割合で表したものです

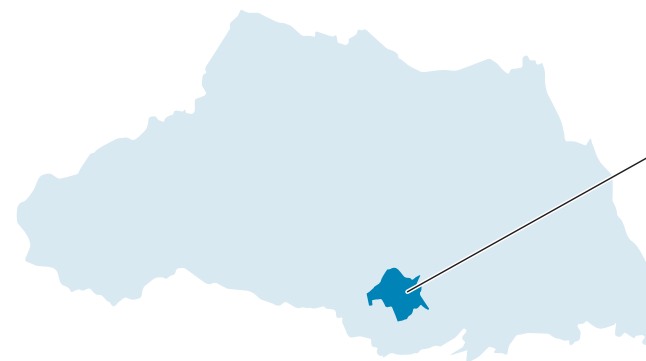
狭山市勢要覧2020

資料編

地形と位置

狭山市は、昭和29年7月1日、1町5か村が合併し、埼玉県下15番目の市として誕生しました。

東京都心より40キロメートル圏の県南西部に位置し、武蔵野台地の豊かな緑と入間川の恵みを受けて、住みよい住宅都市として、また県下有数の工業都市として着実に歩み続け、大きく発展してきました。形はおよそ菱形をなし、東部を川越市に、北部は日高市に、西部は入間市・飯能市に、南部は所沢市にそれぞれ接しています。



埼玉県狭山市

位置 東 経 139度24分47秒4716
北 緯 35度51分8秒3013
面積 総面積 48.99km²
海 抜 77.196m
※市庁舎の位置

狭山市の1日

出生(平成31年)

2.2人

死亡(平成31年)

4.5人

転入(平成31年)

17.0人

転出(平成31年)

16.9人

婚姻(平成31年)

1.4組

離婚(平成31年)

0.7組

乗降客(4駅合計)
(平成30年度)

乗車 45,500人

乗降客(4駅合計)
(平成30年度)

降車 45,360人

ごみの排出量
(平成30年度)

113.5トン

犯罪(狭山警察署管内)
(平成31年)

発生 6.0件

犯罪(狭山警察署管内)
(平成31年)

検挙 2.4件

交通事故(平成31年)

人身 1.0人

救急出動(平成31年)

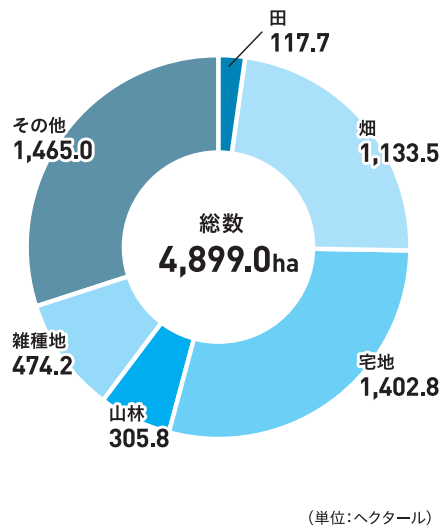
20.8件

火災(平成31年)

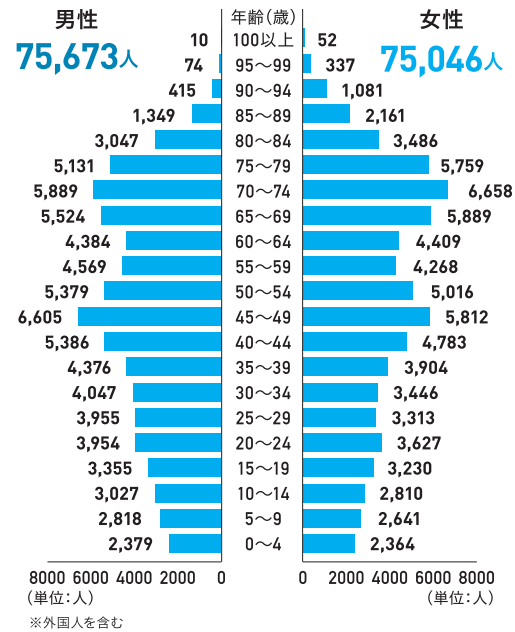
0.1件

人口・土地利用

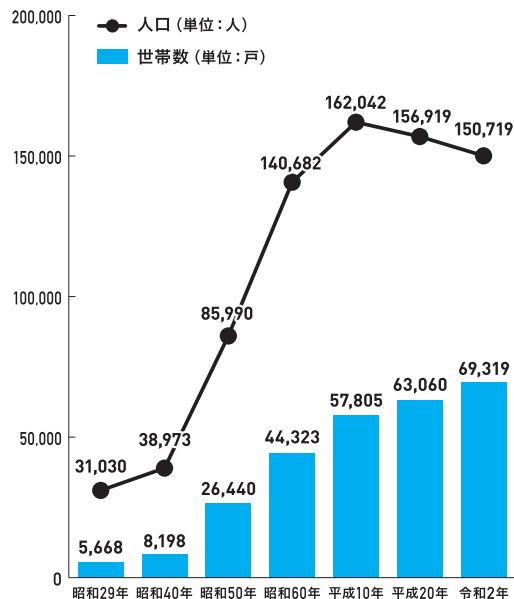
地目別土地利用状況 (平成31年1月1日現在)



年齢男女別人口 (令和2年1月1日現在)

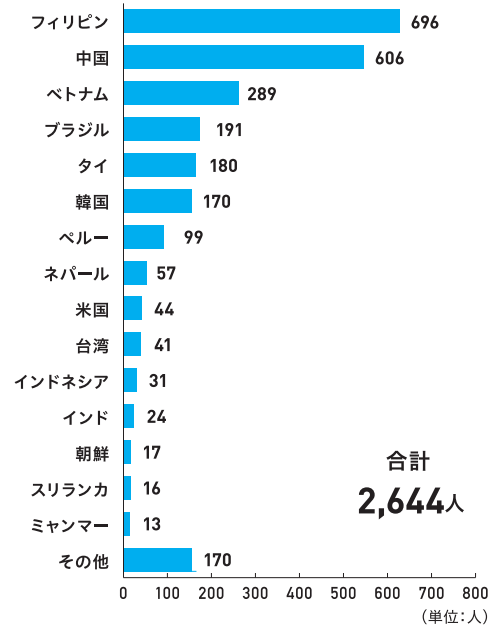


住民基本台帳人口・世帯数の推移 (各年1月1日現在)



※昭和29年は7月1日現在
 ※平成25年以降は、住民基本台帳に外国人を含む。
 (住民基本台帳法改正及び外国人登録法廃止に伴う)

国籍別外国人登録人員数 (平成31年4月1日現在)



暮らしに関わる主なデータ

人口密度

(令和2年1月1日)



3,077 人/km²

1世帯当たりの人員


(令和2年1月1日)



2.2 人

平均年齢

(令和2年1月1日)



48.7 歳

製造品出荷額等

(平成30年)



1,116,309 百万円

1事業所当たり年間商品販売額

(平成29年6月1日)



卸売 **291** 百万円

1事業所当たり年間商品販売額

(平成29年6月1日)



小売り **131** 百万円

市民1人当たり都市公園面積

(平成29年3月31日)



6.27 m²

教員1人当たり児童数及び生徒数

(令和元年5月1日)



小学生 **16.8** 人

教員1人当たり児童数及び生徒数

(令和元年5月1日)




中学生 **15.4** 人

進学率

(令和元年5月1日)

※平成29年度卒業生。専修学校は除く。



中学生 **99.2** %

市民1人当たり蔵書数

(平成30年度)



蔵書数 **4.4** 冊

市民1人当たり貸出冊数

(平成30年度)



貸出数 **5.62** 冊

医師1人当たり市民数

(平成31年1月1日)



533.8 人

市職員1人当たり市民数

(平成31年4月1日)



180.3 人

1人当たり市民所得

(平成27年度)



2,773 千円

国や県、市が実施している統計調査の結果で、新しい数値を掲載しています。