

区分	項目	狭山市	埼玉県	単位	備考
		数値	数値		
人口・世帯	総人口	148,431	7,331,041	人	令和6年8月1日現在 県の数値は統計課「埼玉県推計人口」 市の数値は市民課「世帯と人口」
	3世代家族世帯の割合	3.5	3.3	%	令和2年10月1日現在 総務省統計局 「令和2年国勢調査」
	出生率	5.5	6.4	人口千対	令和3年 県保健医療政策課 「令和3年埼玉県の人口動態概況」
	死亡率	10.8	10.5	人口千対	
	婚姻率	3.8	4	人口千対	
	離婚率	1.41	1.49	人口千対	
	平均寿命(男)	81.9	81.4	年	令和2年 厚生労働省 「市区町村別生命表」
	平均寿命(女)	87.7	87.3	年	
産業・労働	総農家数	808	46,463	戸	令和2年2月1日現在 農林水産省 「2020年農林業センサス」
	民営事業所数	4,757	261,920	事業所	令和3年6月1日現在 総務省・経済産業省 「令和3年経済センサス-活動調査」
	従業者数	57,256	2,602,009	人口千対	
	製造品出荷額等	115,961,234	1,479,978,805	万円	令和4年 経済産業省 「経済構造実態調査」
医療・福祉	病院の病床数	1,400.2	856.4	人口10万対	令和3年10月1日現在 県保健医療政策課 「令和3年埼玉県保健統計年報」
	医師数	207.1	177.8	人口10万対	令和2年12月31日現在 県保健医療政策課 「令和3年埼玉県保健統計年報」
	看護師数	990	736.9	人口10万対	
	要介護認定率	14.6	16.2	%	平成30年度末現在 厚生労働省 「平成30年度介護保険事業状況報告」
教育・文化	図書館貸出冊数	4.66	4.92	冊	令和3年度 埼玉県図書館協会 「令和4年度埼玉の公立図書館」
くらし	都市公園面積	7.16	7.22	m <sup>2</sup> /人	県の数値は令和5年3月31日現在 公園スタジアム課 市の数値は令和6年3月31日現在 みどり公園課
安全	犯罪率	4.9	6.8	人口千対	令和5年 県警察本部
	交通事故(人身事故)発生率	2.45	2.3	人口千対	
	出火率	1.07	2.3	件/万人	令和4年 県消防課
行政・財政	市町村内総生産(第1次産業)	1,818	72,318	百万円	2021年度 県統計課 「2021年度埼玉都市町村民経済計算」
	市町村内総生産(第2次産業)	295,649	6,393,122	百万円	
	市町村内総生産(第3次産業)	355,183	17,021,774	百万円	
	経常収支比率※1	93.6	93.0	%	令和4年度 県市町村課 「令和4年度市町村普通会計決算の概要」
	実質公債費比率※2	5.6	5.1	%	

※1 比率が高いほど、財政の弾力性が失われていると考えられています  
 ※2 その年の借入金などの返済額を、市の標準財政規模に対する割合で表したものです

# 狭山市勢要覧2024

## 資料編

### 地形と位置

狭山市は昭和29年7月1日に1町5カ村が合併し、埼玉県下15番目の市として誕生しました。  
 東京都心より40キロメートル圏の県南西部に位置し、武蔵野台地の豊かな緑と入間川の恵みを受けて、住みよい住宅都市として、また県下有数の工業都市として着実に歩み続け、大きく発展してきました。形はおよそひし形をなし、東は川越市、北は日高市、西は入間市・飯能市、南は所沢市にそれぞれ接しています。



#### 埼玉県狭山市

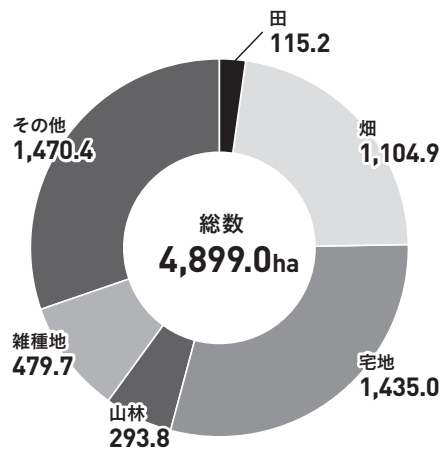
位置 東 経 139度24分47秒4716  
 北 緯 35度51分8秒3013  
 面積 総面積 48.99km<sup>2</sup>  
 海 抜 77.196m  
 ※市庁舎の位置

### 狭山市の1日

出生 (令和5年度)	2.0人		
死亡 (令和5年度)	5.1人	転入 (令和5年度)	17.3人
		転出 (令和5年度)	15.8人
		婚姻 (令和5年度)	1.2組
離婚 (令和5年度)	0.5組	乗降客数(4駅合計) (令和5年度)	78,698人
		ごみの排出量 (令和5年度)	106.9トン
		犯罪(狭山警察署管内) (令和5年)	認知 4.8件
犯罪(狭山警察署管内) (令和5年)	1.7件	交通事故 (令和5年)	人身 1.0件
		救急出動 (令和5年)	29.4件
		火災 (令和5年)	0.2件

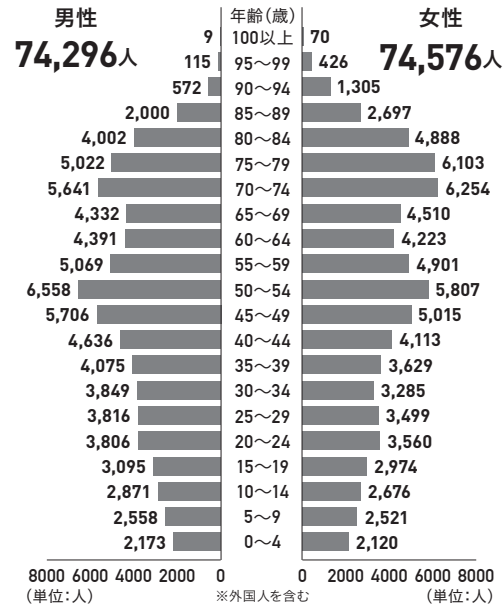
# 人口・土地利用

地目別土地利用状況 (令和4年1月1日現在)



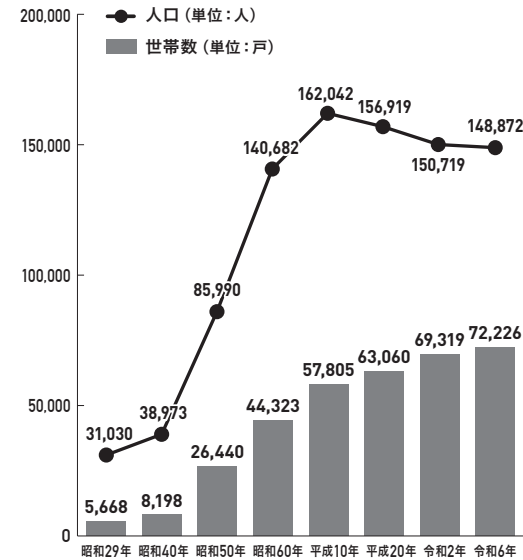
(単位:ヘクタール)

年齢男女別人口 (令和6年1月1日現在)



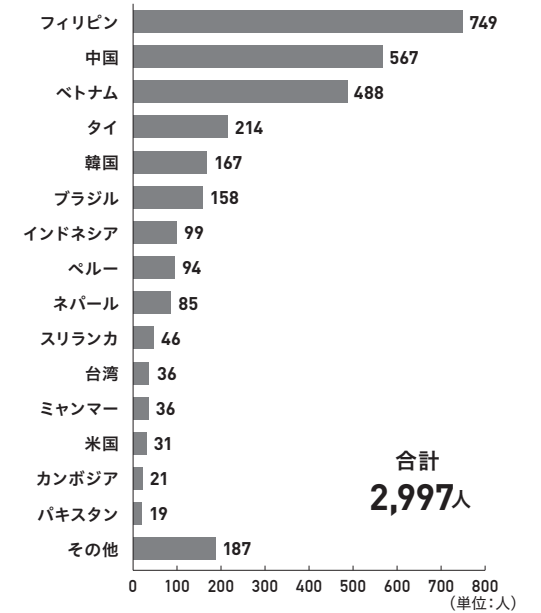
(単位:人) ※外国人を含む

住民基本台帳人口・世帯数の推移 (各年1月1日現在)



※昭和29年は7月1日現在  
 ※平成25年以降は、住民基本台帳に外国人を含む。  
 (住民基本台帳法改正及び外国人登録法廃止に伴う)

国籍別外国人登録人員数 (令和5年4月1日現在)



# 暮らしに関わる主なデータ

人口密度

(令和6年1月1日)



**3,038.8**人/km<sup>2</sup>

1世帯当たりの人員


(令和6年1月1日)



**2.1**人

平均年齢

(令和6年1月1日)



**49.6**歳

製造品出荷額等

(令和4年)



**115,961**百万円

1事業所当たり年間商品販売額

(令和3年6月1日)



卸売り**587**百万円

1事業所当たり年間商品販売額

(令和3年6月1日)



小売り**176**百万円

市民1人当たり都市公園面積

(令和6年3月31日)



**7.16**m<sup>2</sup>

教員1人当たり児童数

(令和6年5月1日)



小学生**16.5**人

教員1人当たり生徒数


(令和6年5月1日)



中学生**15.2**人

進学率

(令和6年5月1日)



中学生**98.6**%

市民1人当たり蔵書数

(令和5年度)



蔵書数**4.53**冊

市民1人当たり貸出冊数

(令和5年度)



貸出数**5.33**冊

医師1人当たり市民数

(令和2年12月31日)



**462.4**人

市職員1人当たり市民数

(令和6年4月1日)



**162.1**人

市民1人当たり平均所得

(令和元年度)



**2,906**千円

国や県、市が実施している統計調査の結果で、新しい数値を掲載しています。